

Runde zur Watzlik-Kapelle

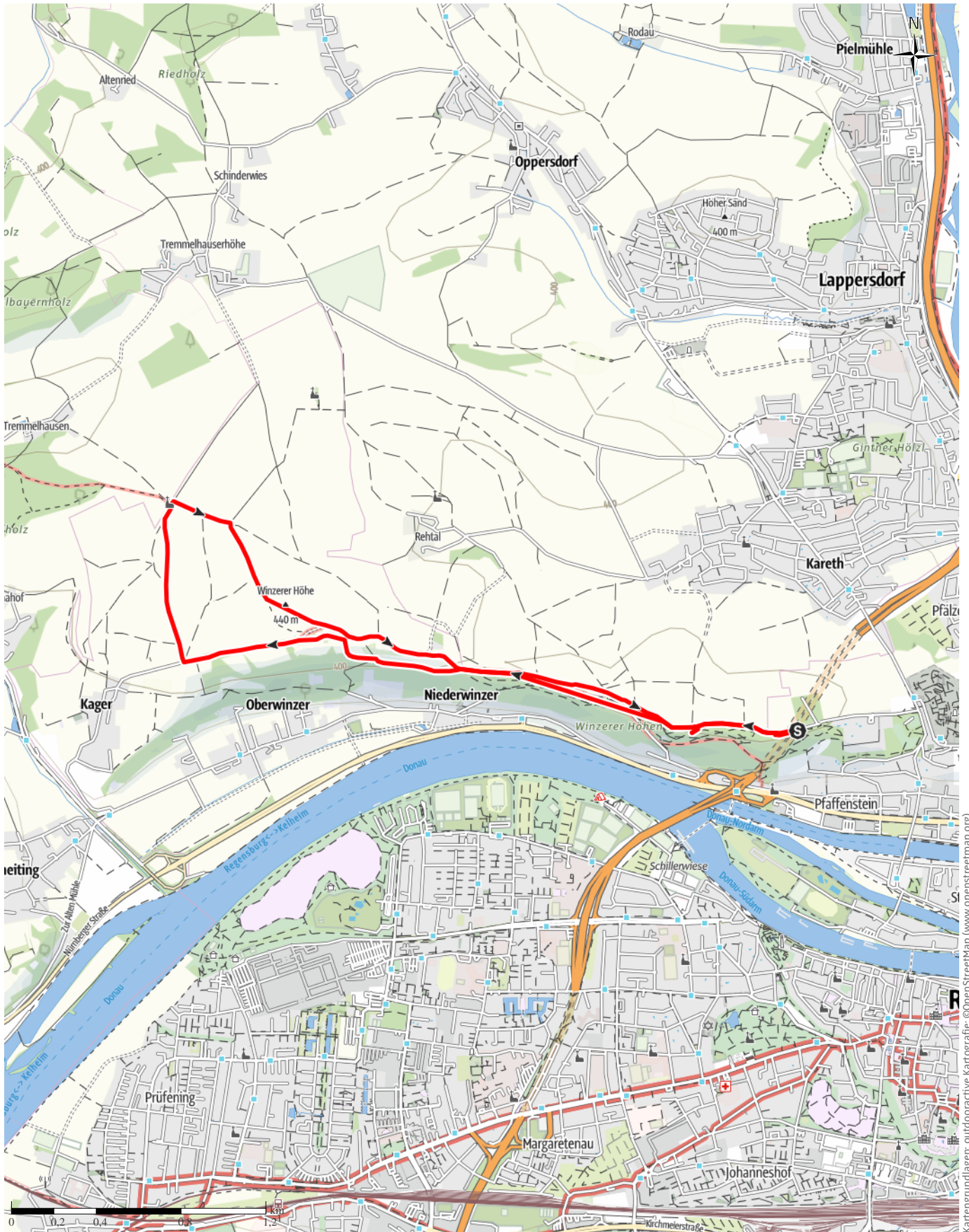
↔ 7,4 km

🕒 1:50 h

▲ 51 m

▼ 41 m

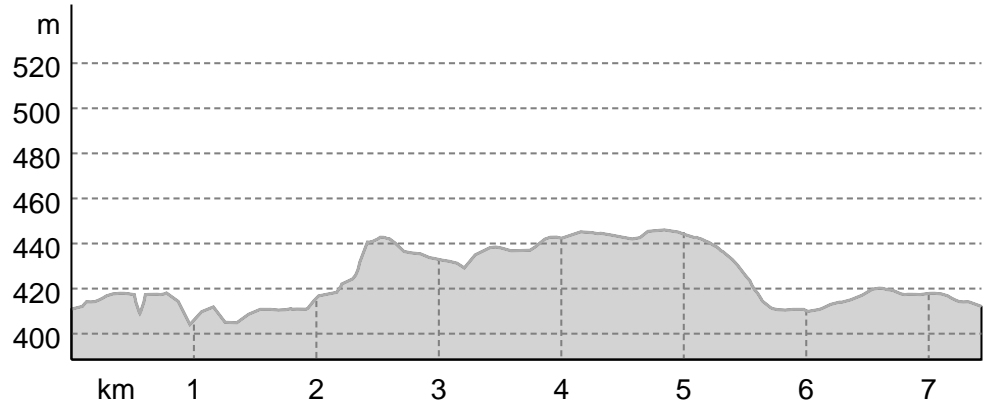
Schwierigkeit -



Kartengrundlagen: outdooractive Kartografie; ©OpenStreetMap (www.openstreetmap.org)

Runde zur Watzlik-Kapelle

Höhenprofil



Tourdaten

Wanderung

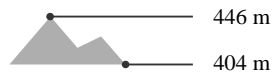
Strecke ↔ 7,4 km

Dauer 🕒 1:50 h

Aufstieg ⬆️ 51 m

Abstieg ⬇️ 41 m

Höhenlage



Josef Berzl

Aktualisierung: 06.08.2024

Variante "Watzlik"

wöchentliches Gehen (m.u.o. Stöcke) auf den Winzerer Höhen

Tour zum Mitnehmen für iPhone und Android



QR-Code scannen und diese Tour offline speichern, mit Freunden teilen und mehr.

Webseite

<https://www.alpenvereinaktiv.com/s/IVCSei>